

Dawni j to pałac, teraz dom mieszkalny jest.

Śladami świetności wciąż zadziwisz się.
Brama zewnętrzna na dziedzińcu prowadzi,
ale co jest w środku niestety nie zdradzi.


Nim skarb odnajdziesz, nad zalew skieruj się
Z północnej strony to r zlewisko jest.

Idź jego skrajem w lewą stronę
Wzgórzami rozlewisko jest otoczone.
Najwyższa góra Zadzianą nazwana
Piękna to i zachwycająca panorama.

I teraz w pierwszą asfaltową d ogę wejdź.

I do sklepu szybko pędź.
Tam hasło podaj drogi turysto
i w ten sposób rozwiążesz wszystkie.

HASŁO:



MIEJSCE NA SKARB



Opracowanie: Karol Chochorowski, Krystian Czereb, Sergiusz Gawron, Magdalena Jawor, Sebastian Kowalski, Daniel Król, Renata Kurzeja, Dominik Lemański, Dawid Mróz, Dawid Nowak, Arkadiusz Ochmański, Kamil Wietrzykowski, Anita Dydko

Opiekun wyprawy: Anita Dydko

Prowadząca warsztaty i opracowanie: Sławomira Klijanowicz-Marciniak

Przygotowanie i realizacja: Stowarzyszenie Społeczno-Kulturalne „Granica” Lubawka w ramach projektu pt.: „Turystyka wyjątkową wizytówką Ziemi Kamiennogórskiej”


Koordynator projektu: Bożena Pełdiak

Dofinansowano ze środków Programu „Lokalne Partnerstwa PAFW” Polsko-Amerykańskiej Fundacji Wolności realizowanego przez Akademię Filantropii w Polsce.



Q U E S T
W Y P R A W A O D K R Y W C Ó W

KARCZMA I PAŁACYK



GDZIE TO JEST?

Wyprawa odkrywa ciekawe miejsca we wsi **Miszkowice**. To wieś, która nie leży przy głównych traktach komunikacyjnych. Tu z mapą na kolanach jechać należy od Jeleniej Góry drogą nr 369 w kierunku Lubawki, a podróżując od Kamiennej Góry kierować się trzeba do Jarkowic. Trochę wysiłku, dużo przyjemności. Wyprawa rozpoczyna się w górnej części wsi, przy przystanku autobusowym.

TEMAT WYPRAWY


Wyprawa prowadzi wąskimi uliczkami wsi opowiadając o niezwykle cennym, a wyjątkowo licznym w Miszkowicach budownictwie ludowym Sudetów

CZAS PRZEJŚCIA: 50 min.

JAK SZUKAĆ SKARBU?

Celem Wyprawy jest odnalezienie skarbu. Po drodze czytaj mapę i wyłapuj litery ze wskazówek. Hasło z nich utworzone przyda się, gdy już odnajdziesz skarb.

ŻYCZYMY UDANEJ WYPRAWY!!!




Witaj w Miskowicach turysto drogi,
tutaj zobaczysz wszystko z bocznej drogi.

Nasza wyprawa
na przystanku przy c¹entarzu się zaczyna.

Więc, gdy już znalazłeś właściwy przystaneczek,
to naprzeciwko ⁷óbrz,
tam jest ładny domeczek.

Nad portalem drzwi data jest zapisana,
a pod nią wejściowa brama.



Herman przed nią często stał,
on różne zwierzęta w gospodarstwie miał.
⁸om ten dziś jest trochę nadpalony
lecz może być niedługo odnowiony.

Idź dwadzieścia metrów w górę wsi.
Na zakręcie w prawą stronę
stoją dwa domki połączone.
Dwieście lat za sobą mają,
lecz korzystnie wyglądają.

W stylu sudeckim są wybudowane,
przez wielu ludzi podziwiane.
Jeden jest mały, drugi jest duży,
lecz to nie koniec naszej podróży.

Po lewej stronie budynek jest
Książęcą Karczmą nazywa się.
Szachulcem dostojnie jest ozdobiony,
kamiennymi wspornikami dobrze wzmocniony.

Na lewym rogu data jest ukryta,
a kto ją pierwszy odczyta?



Od ¹¹rontu klatka schodowa zadaszona,
balustradą drewnianą zdobiona.

Lecz drogi turysto nie podchodź za blisko.
Bo tam mieszka wielkie psisko,
który terenu swego pilnuje,
bo właścicielka się denerwuje.

Karczmy wewnątrz nie obejrzymy,
widokiem bryły się nasycimy.
Na przystanek szybko wrócimy i
przez mostek drogę sobie skrócimy.

Kroki swoje skieruj w prawo
Dróżką boczną podąż z wawo.
Co parę metrów dom jest drewniany,
często szachulcem uzupełniany.

Dach mają stromy i parter niski
Arc⁴itekturze sudeckiej bardzo bliski.

W Sudeta³h tylko tak budowano,
murowanych kamienic stawiać też nie zapomniano.

Nie spiesz się drogi turysto,
po drodze obejrzyj dokładnie wszystko.
Lewej strony trzymaj się,
gdyż ona do pałacu zaprowadzi cię.

A gdy plac zabaw miniesz już,
to w lewą stronę szybko rusz.
Po lewej fabryka, po prawej sklep.
Aleja ⁶ipowa do pałacu zawiedzie cię.

